



DEPARTEMENT DU MORBIHAN
Commune de
PONT SCORFF

PLAN LOCAL D'URBANISME

REVISION

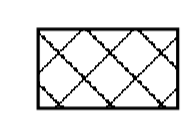
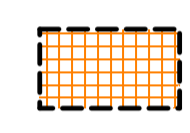

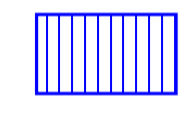



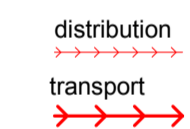





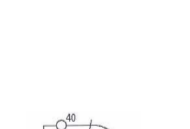
Plan des servitudes
d'utilité publique

Plan NORD
Echelle: 1/5000ème

Novembre 2017

Département du Finistère

Servitudes connues de l'état

-  AC2: Servitude relative aux sites classés et inscrits (Rives du Scorff inscrit le 15 mai 1974)
-  AC4: Zone de Protection du Patrimoine Architectural et Urbain (ZPPAUP)
- AS1 : Servitude de protection des eaux potables (Prise d'eau de Kéréven Arrêté préfectoral des 17 et 19 juillet 2002)
 -  protection rapprochée
 -  protection éloignée
- I3 : Périmètre de servitude autour d'une canalisation de transport de gaz
Canalisation Arzano - Quéven DN 150
Poste de Pont Scorff plan sud)
 -  Zone de danger tres graves R= 20m
 -  Zone de dangers graves R= 30m
 -  Zone de danger significatifs R= 45m
- I4 : Servitude relative à l'établissement des canalisations électriques:
 -  Liaison aérienne 63 kV Lisloc'h - Poteau rouge
 -  Liaison 2 x 63 kV Poteau rouge - Quimperlé
- PM1 : Plan de prévention des risques naturels prévisibles (PPRi du Scorff Arr^{te} Préfectoral du 27/08/2003)
 -  Faible
 -  Moyen
 -  Fort
- PT2 : Servitude de protection des centres radio-électriques d'émission et de réception contre les obstacles (Tronçon Le Fauvet - Lorient Lanveur décret du 5 mai 1988 tronçon Le Fauvet - Ploemeur décret du 8 décembre 1975)
 -  PT2 Tronçon Le Fauvet - Ploemeur
 -  PT2 Tronçon Le Fauvet - Lorient Lanveur
- T5 : Servitude aéronautique de dégagement (Aéroport de Lann Bihoué)
- T7 : Servitude établie à l'extérieur des zones de dégagement (concerne tout le territoire communal pas de trame spécifique Aéroport de Lann Bihoué)

